



Mont Blanc 2009



Sobota 18. července 2009 – neděle 27.července 2009

(možno vyjet již v pátek a návrat se může posunout na pondělí nebo úterý)

Odjezd: 18.července 2009 auty z Pardubic, Nasavrk a Kořenova v 6.00 hod. do Argentiere (příjezd v nočních hodinách.). Délka cesty cca.1100km(13h)

Sraz účastníků je dle dohody na předem stanoveném místě.

Zpět: 27.července 2009 auty z Chamonix v cca. 8.00 hod. do Pardubic, Nasavrk a Kořenova (příjezd v nočních hodinách).

Trasa:

1den: cesta přes Prahu, Plzeň, Rozvadov, Mnichov, Bregenz, Chur, Sion.V nočních hodinách příjezd do Argentiere (1252 m. n. m.) Spaní nejspíše „na divoko“.

2den: Ráno po sbalení tábora se vydáme „na těžko“ cestou stoupáme vlevo pod lanovkou na Grand Montets k chatě Lognana(2032m) odkud sejdem k ledovci. Po něm (JV) vystoupáme po levé straně. Ve výšce asi 2700m.n.m. přejdeme směrem na východ a dostaneme se na morénu na pravé straně kde je chata o 70m výše. Délka cesty od lanovky cca 2h, a cesta až z vesnice Argentiere na chatu cca 6h.

Později ubytování blízko chaty(a nebo v chatě) , občerstvení a odpočinek...

3den: Budíček v 5h a výstup „normální cestou“ po ledovci Milieu na vrchol **Aguillie d Argentiere (3902m.n.m)**. Obtížnost trasy III/PD+, čas výstupu 4h, čas sestupu 3h, nutnost sebou 3 ledovcové šrouby a cepín do ledu , 3xfriendly , karabiny a expresky, lano (na družstvo)

Od chaty se vydáme směrem na severozápad po pevné stezce, která nás zavede k moréně na levé straně ledovce Milieu a tou vystoupáme po okraji. Přejdeme po závěrečným ledovcovým splazem (POZOR NA PÁD KAMENÍ A LEDU!!) abychom se dostali na pravou stranu ledovce po níž půjdeme až k malé plošině. Přejdeme na levou stranu a dostaneme se k odtahové trhlíně oddělující koncoví svah. Po překonání 400m strmého svahu se stočíme doprava a zanedlouho dosáhneme vrcholu. Sestup k táboru u chaty stejnou cestou.

Verze A (Mont Blanc přes chatu Mulets)

4den: Ráno v klídku sbalení stanů a návrat do k autům do vesnice Argentiere. Odtud auty přejezd do Chamomix (1012m.n.m.). Přespání nejspíše na hlídaném parkovišti.

5den: NEJPRVE NUTNÉ ZAVOLAT SPRÁVCI CHATY MULETS ZDA JE CESTA SCHŮDNÁ – OBVYKLE JEN NA ZAČÁTKU SEZÓNY!

(A) Po sbalení stanů se vydáme „na těžko“ pod lanovkou vedoucí na Aguille d Midi až dojdeme k míru Stone de la Para (1650m) a dále k dále po stezce až k bývalé stanici Glaciers (2500m). Zde nedaleko nejspíše vyhledáme místo pro stany a poté volný den.

(B) Po sbalení stanů se vydáme „na těžko“ pod lanovkou vedoucí na Aguille d Midi až do k chatě Le Cero odkud sestoupíme k ledovci Bossons, a přejdeme jej k chatě Chalet des Pyramides odkud půjdeme k místu kde začíná ledovec a nástup k chatě Grand Mulets (2600m). Zde nedaleko nejspíše vyhledáme místo pro stany a poté volný den.

(POPŘÍPADĚ MOŽNOST POUŽÍT LANOVKU NA PLAN DE L AIGUILLE - 2310m.n.m., A TÍM ZKRÁTIT VÝSTUP O CELÝ DEN! DÁLE PAK PŘES LEDOVEC PELERINS KE STANICI LANOVKY GLACIERS)

6den: Po sbalení stanů sestoupíme na ledovec Bossons a půjdeme přes úsek „*Jonction*“ (POZOR NA MNOHO TRHLIN!) dále až dojdeme ke skále Grand Mulets a dojdeme k oblíku z jeho jižní strany. Diagonálně ho překonáme vlevo (ZAJIŠTĚNÁ SKÁLA) a dostaneme se k chatě Grands Mulets (3051m.n.m.).

Délka trasy cca 5h. Ubytování na chatě a nebo v její blízkosti.

7den: Budíček v 2h, a výstup směrem vrcholu **Mont Blancu (4810m.n.m)**. Obtížnost trasy III/PD+, čas výstupu 8h, čas sestupu 5h, nutnost sebou 3 ledovcové šrouby a cepín do ledu, 3xfriendly, karabiny a expresky, lano (na družstvo). Nad chatou stoupáme nejprve jižně a pak jihozápadně a ve výšce asi 3200 m přejdeme mírným sestupem směrem na západ a spodem obejdeme malou serákovou římsu, která přehrazuje přístup na oblík (3300m – 3/4h). Vystoupáme svahelem napravo od oblíku, případně se zprava vyhneme trhlině a na levo se dostaneme na hranu, poníž se vydáme až k vrcholku Bravais(4057 m – 3h) – velké svahy 40° místy až 45° ve výšce 3600-3800m se hřeben zužuje.

Z vrcholku Bravais přejdeme východním úbočím Gouteru směrem na jih a dostaneme se do sedla Col du Dome(4237m-1/2h) Odtud po hranně Bosses okolo bivaku Vallot(1/2h). Od chaty Vallot zostřenou hranou až na vrchol.

Sestup stejnou cestou, a nebo od sedla Col du Dome(4237m) sestupovat přímo po pevných svazích na Grande Plateu (4000m) odtud přes několik svahů a plošin přes místo ve výšce 3650m KDE HROZÍ VELKÉ RIZIKO PÁDU SERÁKŮ dále až se za malým výběžkem – zubem se dáme doprava k chatě Mulets.

8den: Návrat od chaty Mulets zpět do Chamomix. Přespání na hlídaném parkovišti.

Verze B (Mont Blanc přes chatu Torino a Cosmiques)

4den: Ráno v klídku sbalení stanů a návrat do k autům do vesnice Argentiere. Odtud auty přejezd přes tunel pod Mont Blancem do Paludu (Itálie) zde vyhledání noclehu (1360m.n.m.).

5den: Ráno sbalení stanů a výstup k chatě Torino (3371m.n.m.) Zde vyhledání vhodného místa pro stany.

6den: Postup dále přes ledovec Vallée Blanche – ledovcová trase k chatě Cosmiques (3613m.n.m.).

7den: Ráno budíček ve 2h a výstup směrem k Mont Blancu. Obtížnost trasy III/PD+- AD, čas výstupu 8h, čas sestupu 5h, nutnost sebou 3 ledovcové šrouby a cepín do ledu, 3xfriendly, karabiny a expresky, lano (na družstvo)

Od chaty sestup do sedla Col du Midi(3520m) a výstup po severním úbočí Mont Blancu di Tacul až jeho ramenu Epaulé(MOŽNÁ OHROŽENÍ V PODOBĚ LAVIN A PÁDU SÉRÁKŮ!!) – nejlépe jít co nejvíce po pravé straně!

Dále sestoupíme pod sedlo Col Moudit (4035m) a dále opět výstup po severním úbočí Mont Moudit směrem do prava a dostaneme se pod sedlo Col du Mont Moudit (4345m) Zde led ale nachází se na ní fixní lano, kterého se dá dobře přidržovat levou rukou a pravou zasekávat cepín do ledu, který krásně držel. Prvolezec může vylézt až ke skupině kamenů a odtamtud odjistit ostatní. Z hřebene Mont Maudit traversujte mírným jihozápadním úbočím směrem do údolí Col de la Brenva odkud se odstaneme na vrchol **Mont Blancu (4810m.n.m)**.

Sestup stejnou cestou(místy slaňování) a nebo při zhoršení počasí možnost úniku na chatu Vallot a nebo Gouter.

8den: Výstup na Aiguille du Midi (3842 m. n. m.) a sjezd lanovkou do Chamonix. Odtud dva dobrovolníci stopem do Paludu pro auta. (možnost když buou síli a chuť sejít přes Vallée Blance, chatu Torinu zpět do Paludu pěšky.

Verze C (Mont Blanc přes chatu Tette Rouse a Gouter)

4den: Ráno v klídku sbalení stanů a návrat do k autům do vesnice Argentiere. Odtud auty odjezd do Les Houches (1020m.n.m.). Přespání na vybraném místě.

5den: Ráno výstup k chatě Tette Rouse (3176m) U chaty na příhodném místě přespání.

6den: Ráno výstup k chatě kuloárem k chatě Gouter (3817m) **POZOR PÁD KAMENŮ V GRANDE COULOIR !** Místy možnost jištění – ferata.

7den: Ráno budíček ve 4h a výstup směrem k Mont Blancu. Obtížnost trasy II/PD, čas výstupu 5h, čas sestupu 5h, nutnost sebou 3 ledovcové šrouby a cepín do ledu , 3xfriendly , karabiny a expresky, lano (na družstvo) **POZOR NA MNOŽSTVÍ NEUKÁZNĚNÝCH VŮDCŮ A HOROLEZCŮ NA OSTRÝCH HŘEBENECH – HROZÍ PÁD !**

Od chaty vystoupáme po svazích Dome du Gouter jehož vrchol necháme po pravé ruce a přejdeme pod sedlo Col du Dome(málo znatelné 4239m) a po krátkém svahu kolem chaty – bivak Vallot (4362m). Odsud na nejvyšší hranu hřebene Bosses a úzkým hřebetem k vrcholu **Mont Blancu (4810m.n.m)**.

Sestup stejnou cestou k chatě Rouse. Nocleh nebo v případě sil a času sestup níže.

8den: Návrat do Chamonix, pěšky a nebo možno použít zubačku do stanice Le Fayet.

9den: Ráno odjezd směr ČR...

10-11den: REZERVNÍ DNY

Možnosti noclehu a stravy na chatách:

- Argentiere – 150 lůžek (tel.+33 4 50 53 16 92)
- Grand Mulets – 68 lůžek (tel. +33 4 50 53 16 98)
- Torino – 160 lůžek (tel.+39 0165 844 034)
- Cosmiques – 148 lůžek (tel.+33 4 50 54 40 16)
- Gouter – 116 lůžek (tel.+33 4 50 54 40 93)

Mapa: 3630 OT Chamonix - Massif du Mont Blanc 1:25 000; Mont Blanc - mapa Kompass č.85 - 1:50t

UPOZORNĚNÍ:

- ❖ **VÝBĚR VERZE VÝSTUPU A, B, C DLE AKTUÁLNÍ PODMÍNEK !**
- ❖ **ZMĚNA TRASY MOŽNÁ V ZÁVISLOSTI NA AKTUÁLNÍCH PODMÍNKÁCH !**
- ❖ **VÝSTUP NA VRCHOLY JEN ZA PŘEDPOKLADU DOBRÉHO POČASÍ !**

Nutná výbava:

- ✓ kvalitní obuv
- ✓ kvalitní spací pytel
- ✓ stan
- ✓ karimatka
- ✓ sněhové návleky
- ✓ mačky
- ✓ cepín
- ✓ přilba
- ✓ sedák
- ✓ prsní úvazek
- ✓ čelovka
- ✓ ledovcové brýle
- ✓ lékárnička
- ✓ zimní oblečení
- ✓ popř. bivačovací pytel atd.
- ✓ 2x karabina, 2x smyčce
- ✓ kompas
- ✓ lano 50m, 3x šrouby do ledu, vklíněnce nebo friendly, 3x expraska (na družstvo)

Turisticko-vlastivědný text:

Mont Blanc (italsky Monte Bianco) je hora nacházející se na italsko-francouzské hranici v masivu Mont Blancu a je se svými 4810 metry nad mořem nejvyšší horou Alp. Zda je nejvyšší horou Evropy Mont Blanc nebo kavkazský Elbrus, záleží na volbě hranice Evropy, která je dosti libovolná, a různé geografické prameny se v tomto ohledu liší. Mont Blanc je tvořen horninami krystalinika (žula, rula a břidlice) a je pokryt mnoha ledovci, největší z nich nese jméno Mer de Glace. Vrchol byla prvně zlezena 8. srpna 1786 Jacquem Balmatem a Michelem Paccardem. První ženou, jež zlezla Mont Blanc, byla v roce 1808 Marie Paradisová.

Chamonix (úplný název Chamonix-Mont-Blanc) je město ve východní Francii v départementu Horní Savojsko na úpatí masivu Mont Blancu. Údolí Chamonix sleduje směr od severovýchodu k jihozápadu; protéká je řeka Arve, do níž se vlévá bystřina l'Arveyron pramenící těsně nad Chamonix v ledovcovém poli Mer de Glace. Údolí je sevřeno z jihovýchodní strany masivem Mont Blancu s vrcholem v nadmořské výšce 4808 m pokrytým sněhem a ze severozápadní strany méně impozantním strmým hřebenem s vrcholy Le Brévent (2525 m. n. m.) a Aiguilles Rouges. Administrativně k Chamonix náleží řada vesnic a osad roztroušených v údolí, jako např. "Les Bossons" (1012 m. n. m.), "Les Praz" (1060 m. n. m.), Argentière (1252 m. n. m.) a Le Tour (1462 m. n. m.). Sedlem Col de Montets (1461 m. n. m.) vede silnice směrem ke švýcarskému Martigny ležícímu v údolí řeky Rhône. Chamonix je oblíbené letovisko zimních sportů; roku 1924 se zde konaly zimní olympijské hry. Chamonix a okolí je ideálním místem pro většinu extrémních sportů provozovaných v přírodě jako např. horolezectví na skalách i ledovcích, extrémní lyžování, paragliding a rafting.

Známou atrakcí Chamonix je visutá kabinová lanovka na vrchol Aiguille du Midi (3842 m. n. m.). Byla postavena roku 1955; v té době byla lanovkou překonávající největší převýšení na světě. Z druhé strany masivu vede na hřeben lanovka na Point Helbronner (3462 m. n. m.) z Entrèves v údolí Aosty v Itálii takže masiv lze překonat s použitím lanovek.

Důležité kontakty:

- tel. **18** Univerzální tel. číslo při jakékoli nehodě

- Horská služba (P.G.H.M.)
tel. **0033 (0)4 50 53 16 89**
Veškerá záchrana v horách či při lyžování mimo sjezdovky je ve Francii poskytována zdarma (neplatí při lyžování na sjezdových tratích, na které se však vztahuje téměř každé pojištění).

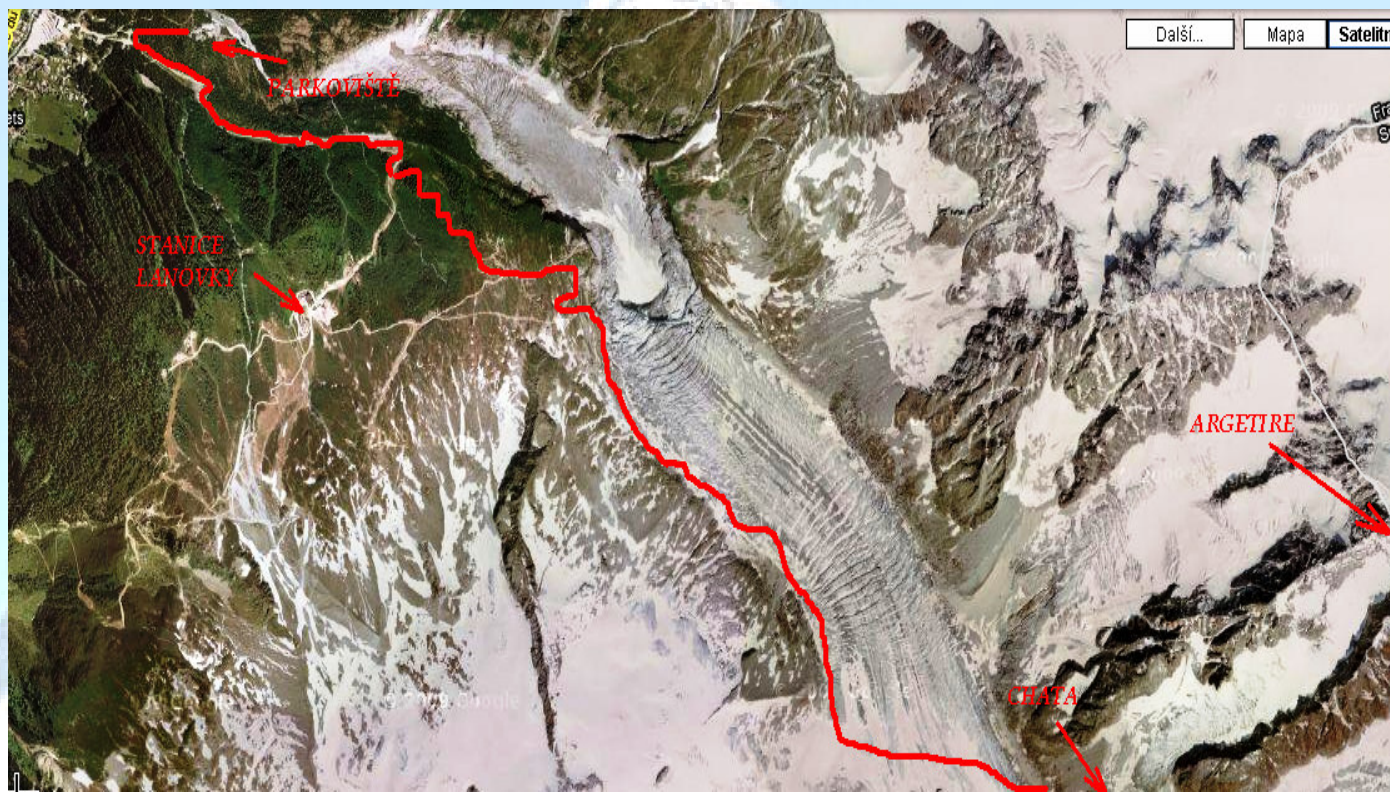
- Vysokohorská kancelář (Office de Haute-Montagne Gérard Devouassoux)
tel. **0033 (0)4 50 53 22 08**
e-mail: ohm-info@chamonix.com, <http://www.ohm-chamonix.com/>
Maison de la Montagne (1. patro), 190 Place de l'Église
Otevřeno Po - Pá od 9 do 12 hod a od 15 do 18 hod.
Kancelář určená všem horolezcům a turistům. Veškeré informace týkající se momentální situace a bezpečnosti na horách, mapy, turistické průvodce, itineráře, videokazety.
Zvláštní sekce pro předpověď počasí (Espace Météo Site).

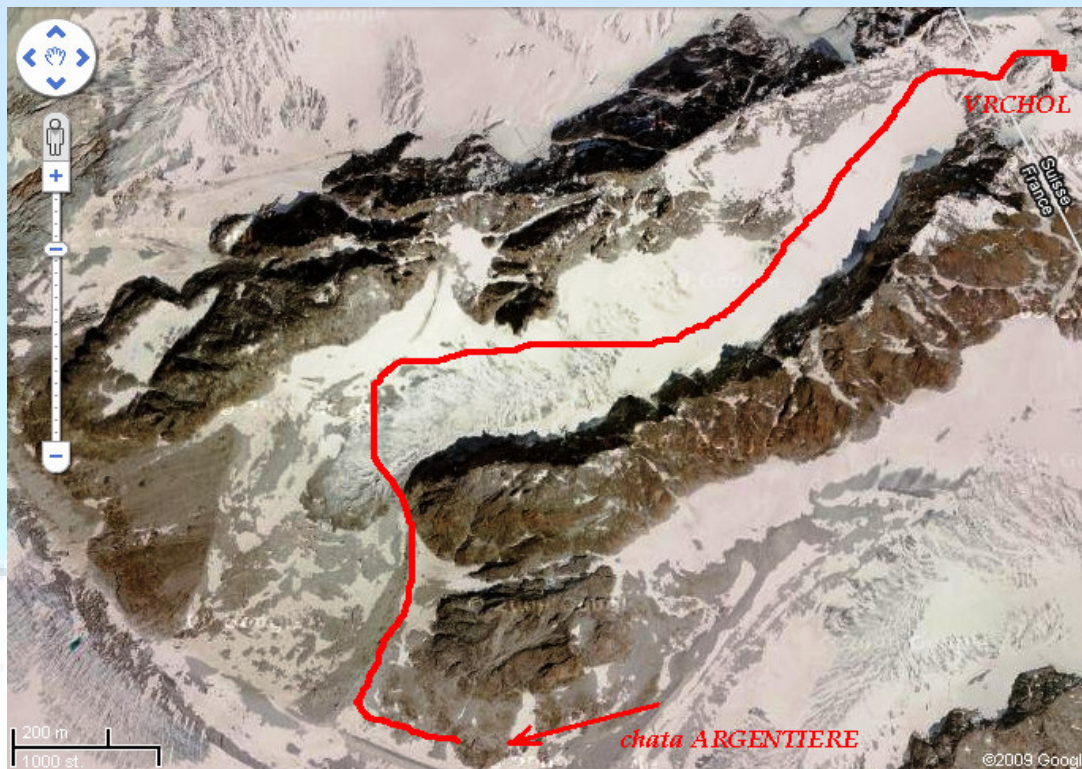
- Předpověď počasí
tel. **0033 (0)8 36 68 02 74** (ve francouzštině a angličtině)
Třikrát denně je předpověď počasí vyvěšena na Horském domě (Maison de la Montagne) a Informační kanceláři (Office du Tourisme).
Na internetu ji v angličtině naleznete na adrese <http://meteo.chamonix.com/MetPreE.php3>

- Informační kancelář (Office de Tourisme)
tel. - **0033 (0)4 50 53 00 24**
Place du Triangle de l'Amitié
Otevřeno denně od 8:30 do 19:30hod
www.chamonix.com

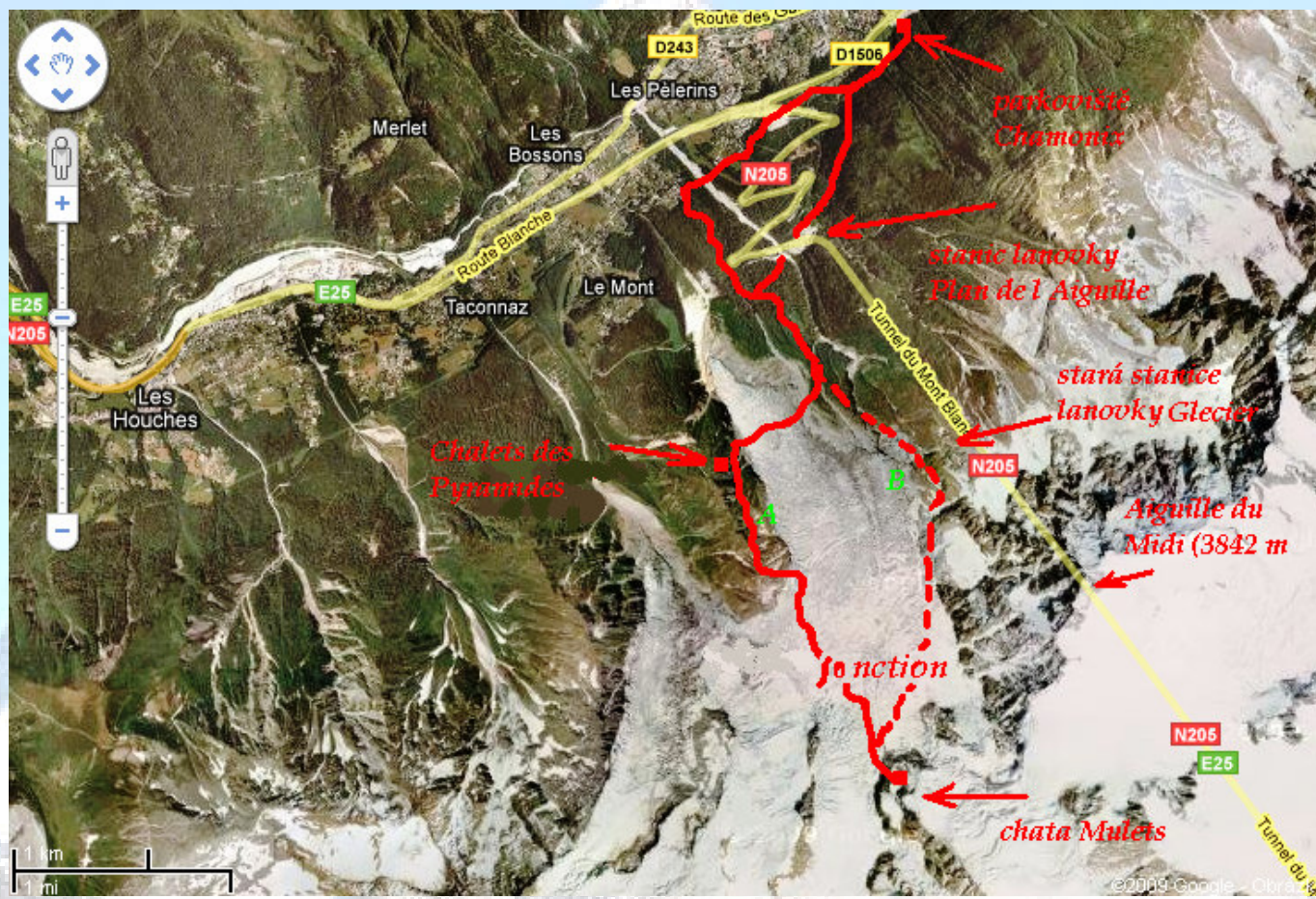
Trasu připravil: Ondřej Valášek (mobil 775 999 769, operátor O2)

Fotografie a mapy – Aquillie du Argentiere





Fotografie a mapy – Mont Blanc přes chatu Mulets (verze A)



chata Grand Mulets 3071m.n.m.





Fotografie a mapy – Mont Blanc přes chatu Torino a Cosmiques (verze B)





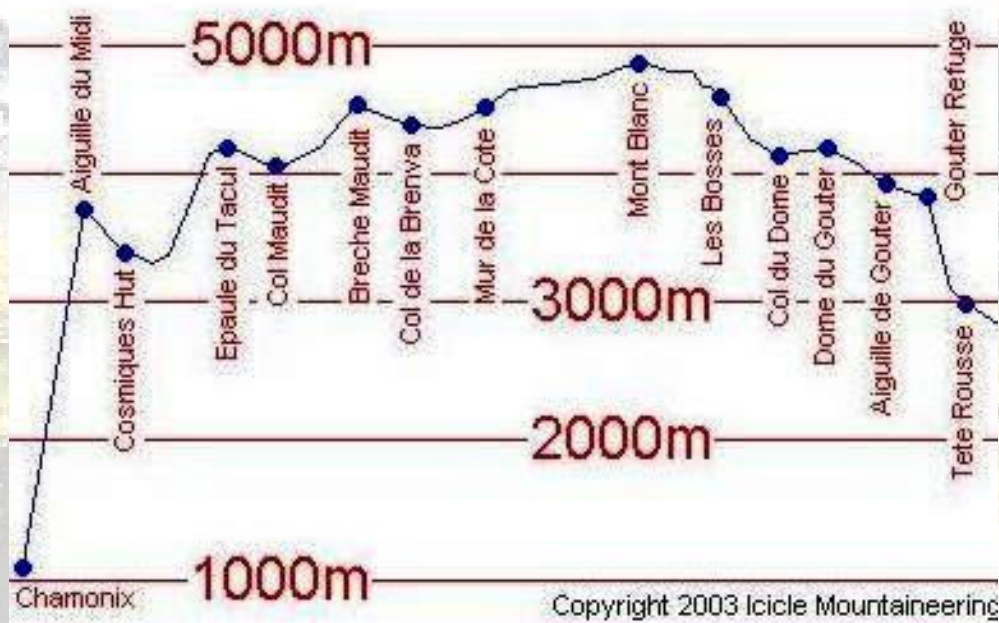
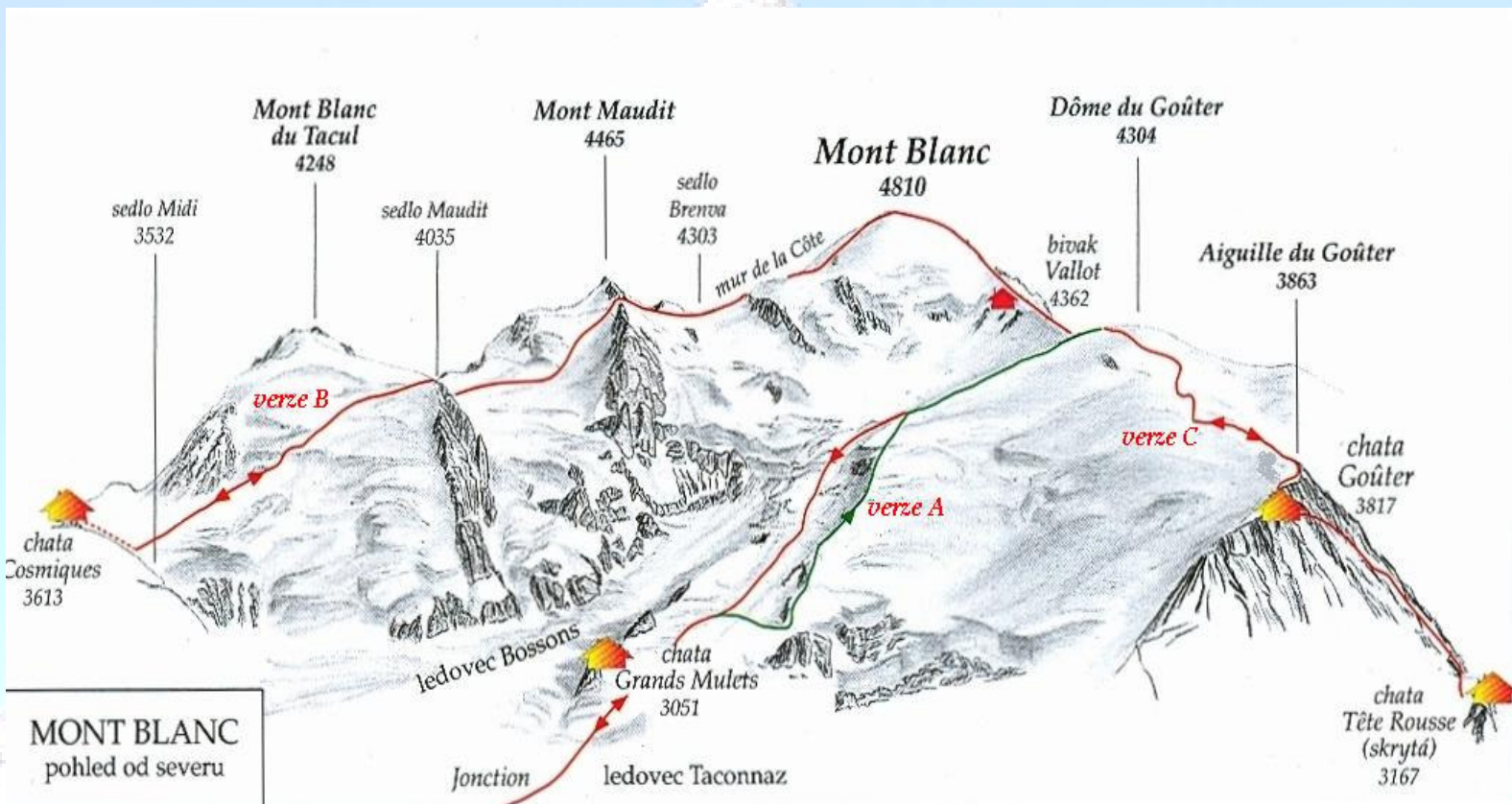


Vrcholový ledový úsek na Maudit



*Poslední část na Mont Blanc
- údolí Evewa*

Mapy – Mont Blanc (verze A+B+C)



Mapka s okolím Mont Blancu

